

## Traversée solitaire des Alpes 2012

Heureux d'avoir l'été 2010, réussi ma 1 ère traversée des Alpes en 73 jours de Nice à Venise... (En film dvd)


Heureux d'avoir de même seul, réussi en 2011 ma seconde traversée de l'arc alpin de Nice au Triglav slovène en 90 jours (En film dvd)...

Il fallait que je reparte de la Méditerranée, seul en mars 2012... Pour en 75 jours, parvenir au sommet de la Civetta (plus de 3000 m) dans le massif des Dolomites...


C'est par mes photos que je vous présente ce périple...



**Monaco**, la **Principauté de Monaco** est un [pays](#) d'[Europe de l'Ouest](#), ainsi qu'une [commune](#) du même nom occupant la même superficie que l'État lui-même (ce qui en fait une [cité-État](#)). Elle est située au bord de la [mer Méditerranée](#), le long de la [Côte d'Azur](#), à une vingtaine de kilomètres à l'est de [Nice](#). Entourée par les [villes françaises](#) de [Cap-d'Ail](#), [Beausoleil](#), [Roquebrune-Cap-Martin](#) et [La Turbie](#), mais bénéficiant d'un accès direct à la mer et d'[eaux territoriales](#) rejoignant les eaux internationales, Monaco n'est pas une enclave en territoire français comme [Saint-Marin](#) et le [Vatican](#) en Italie, mais est néanmoins considérée comme « enclavée ». Dépendante de la [République de Gênes](#), dont les [Grimaldi](#) étaient une des familles patriciennes, relativement autonome depuis [1297](#), elle est devenue une [monarchie constitutionnelle](#) en [1911](#) et est dirigée depuis [2005](#) par le [prince souverain Albert II de Monaco](#), de la dynastie des Grimaldi qui est l'une des plus anciennes dynasties régnautes du monde (si l'on s'en tient à la traditionnelle définition [agnatique](#) de la maison régnante, la principauté de Monaco est passée à la [famille de Goyon de Matignon](#) en 1731 puis à la famille de Polignac en 1949). Monaco a pour religion d'État le [catholicisme](#).



début Traversée des Alpes  
30 mars 2012  
Monaco-Dolomites Civetta  
en 75 jours






























D'NE

## Sainte-Agnès

### VIEUX VILLAGE



Le village primitif de Sainte-Agnès s'est développé sur le promontoire qui surplombe le village actuel.

Vers 1150, première mention du lieu, Sainte-Agnès se trouvait dans le comté de Vintimille, avant de passer aux mains de Charles d'Anjou, comte de Provence, en 1258. Sa position éminemment stratégique constituait alors un rempart contre les Génois. En 1388, le village se rallia, avec tout le pays de Nice, au comte de Savoie, Amédée VII. Aux alentours de 1400, Sainte-Agnès se déplace vers le site actuel, plus facile d'accès et surtout plus proche des terrains cultivables et des sources. À partir du XVI<sup>ème</sup> siècle, c'est la France qui constitue désormais la principale menace pour les États de Savoie, spécialement à l'époque de Louis XIV puis de Louis XV. Le village fut finalement réuni à la France en 1860, lors de la création du département des Alpes-Maritimes. Perchée sur un éperon rocheux à 800 mètres d'altitude, Sainte-Agnès est aujourd'hui le village littoral le plus haut d'Europe.

VISITE

COMMENTAIRES

**INSTRUCTIONS**

1. Téléchargez MobilTag (gratuit) sur ton AppStore ou en version TAG au 30340
2. Lancez l'application
3. Photographez le code barre 2D
4. Accédez au contenu
1. Download MobilTag (free) on an AppStore or send TAG to 30340
2. Launch software
3. Take a photo of the 2D tag
4. Access the content

